

Anleitung - URL Aufruf


WebOffice Projekt mit URL Parametern aufrufen

Version 1.0

Übersicht

- URL Aufrufe können dazu genutzt werden, um beim Aufruf bereits Suchen auszuführen oder auf Kartenbereiche zu zoomen.
- Diese parametrisierten Aufrufe können via Link, Browseraufruf oder iFrame eingesetzt werden, um die Besucher einer Internetseite direkt zu steuern.

<https://geoportal.landkreis-karlsruhe.de/kreiskarte/externalcall.jsp?....>



Name	Kapellenstraße
Beschreibung	Aufstellung
Änderungsnummer	0
Gemeinde	Ubstadt-Weiher
Ortsteil	Zeutern
Planart	BPlan
Rechtsstand	InkraftGetreten
Inkrafttretungsdatum	05.11.2020

Rasterplan einblenden Dokumente zum Plan

Übersicht

- Die URL besteht dabei aus einem Basisteil, dem Projektaufruf und den Aufrufparametern

Basisteil

<https://geoportal.landkreis-karlsruhe.de/kreiskarte/externalcall.jsp?>

Projektaufruf

`project=GDI-KA&client=flex`

`&query=BPLAN&keyname=nummer&keyvalue=08215084_00030_00`

Aufrufparameter

Übersicht

Basisteil

Projektaufruf

Aufrufparameter

[https://geoportal.landkreis-karlsruhe.de/kreiskarte/externalcall.jsp?
project=GDI-KA&client=flex
&query=BPLAN&keyname=nummer&keyvalue=08215084_00030_00](https://geoportal.landkreis-karlsruhe.de/kreiskarte/externalcall.jsp?project=GDI-KA&client=flex&query=BPLAN&keyname=nummer&keyvalue=08215084_00030_00)

Der Basisteil ist für alle Projekte der Kreiskarte des Landkreises Karlsruhe gleich. Dieser ruft die Landingpage des Geoportals auf.

[https://geoportal.landkreis-
karlsruhe.de/kreiskarte/externalcall.jsp?](https://geoportal.landkreis-karlsruhe.de/kreiskarte/externalcall.jsp?)

Übersicht

Basisteil

Projektaufruf

Aufrufparameter

```
https://geoportal.landkreis-karlsruhe.de/kreiskarte/externalcall.jsp?  
project=GDI-KA&client=flex  
&query=BPLAN&keyname=nummer&keyvalue=08215084_00030_00
```

Für den Projektaufruf muss das gewünschte Projekt eingegeben werden.

```
project=GDI-KA&client=flex
```

Auf der nachfolgenden Seite finden Sie eine Projektliste, die für einen externen Aufruf geeignet sind.

Übersicht

- Projekt in der Geodateninfrastruktur des Landkreises Karlsruhe

Name: GDI-KA

BasisURL: <https://geoportal.landkreis-karlsruhe.de/kreiskarte/externalcall.jsp?project=GDI-KA&client=flex>

Übersicht

Basisteil

Projektaufruf

Aufrufparameter

[https://geoportal.landkreis-karlsruhe.de/kreiskarte/externalcall.jsp?
project=GDI-KA&client=flex
&query=BPLAN&keyname=nummer&keyvalue=08215084_00030_00](https://geoportal.landkreis-karlsruhe.de/kreiskarte/externalcall.jsp?project=GDI-KA&client=flex&query=BPLAN&keyname=nummer&keyvalue=08215084_00030_00)

Für Aufrufparameter können dann definierte Parameterpaare gewählt werden.

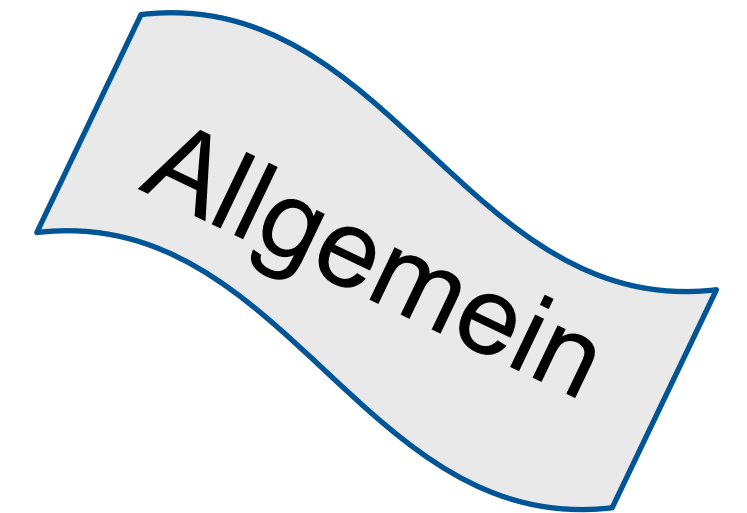
&query=BPLAN&keyname=nummer&keyvalue=08215084_00030_00

Im Beispiel wird der Bebauungsplan mit der Nummer 08215084_00030_00 gesucht.

Aufrufparameter

Kartenzentrum mit WGS 84 Koordinaten und Maßstab

- Aufruf der Karte mit Bildmittelpunkt in Breite und Länge, sowie dem Bezugsmaßstab
- Breite und Längengrad müssen mit „Punkt“ getrennt sein



&lat=BREITE&lon=LÄNGE&scale=MASSSTAB

Beispielaufruf

Breite= 49.052885, Länge = 8.526433 und Maßstab = 2500

<https://geoportal.landkreis-karlsruhe.de/kreiskarte/externalcall.jsp?project=GDI-KA&client=flex&lat=49.052885&lon=8.526433&scale=2500>

Aufrufparameter

Kartenzentrum mit ETRS89 Koordinaten und Maßstab

- Aufruf der Karte mit Bildmittelpunkt in East und North, sowie dem Bezugsmaßstab
- East und North müssen mit „Punkt“ getrennt sein

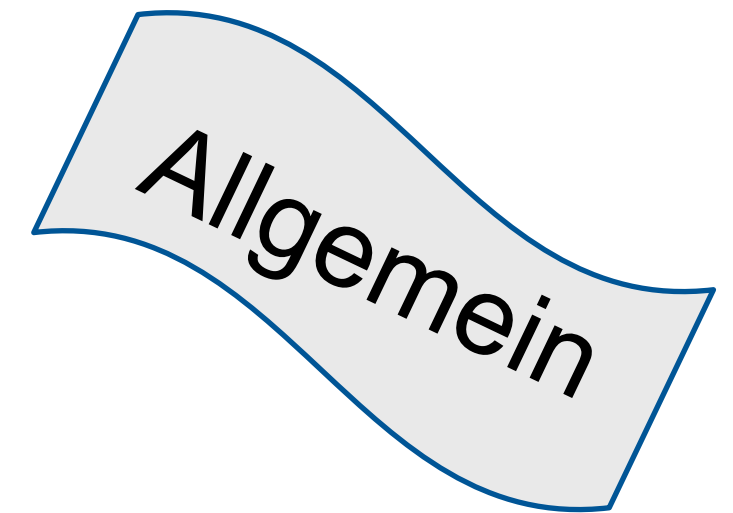
Hinweis: Die Koordinaten entsprechen dem Standardsystem der Vermessungsverwaltung im EPSG 25832

&x=EAST&y=NORTH&scale=MASSSTAB

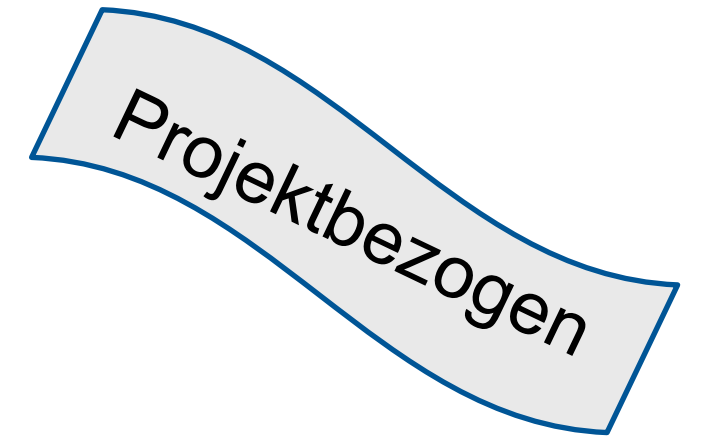
Beispielaufruf

East= 459134, North = 5413479 und Maßstab = 5000

<https://geoportal.landkreis-karlsruhe.de/kreiskarte/externalcall.jsp?project=GDI-KA&client=flex&x=459134&y=5413479&scale=5000>



Aufrufparameter mit einfacher Suche (einfacher Query)



- Aufruf der Karte mit Suchergebnis

Für die Suche muss in den WebOffice Einstellungen eine Suche mit externem Zugriff eingerichtet werden.

Die Suche wird mit dem Parameter query aufgerufen. Die Werte werden mit keyname und keyvalue mitgeteilt.


&query=SUCHE&keyname=NAME&keyvalue=WERT

Beispielaufruf

Suche in BPlänen nach der Nummer 08215084_00030_00

https://geoportal.landkreis-karlsruhe.de/kreiskarte/externalcall.jsp?project=GDI-KA&client=flex&query=BPLAN&keyname=nummer&keyvalue=08215084_00030_00

Aufrufparameter mit einfacher Suche (mehrfacher Query)



- Aufruf der Karte mit Suchergebnis

Für die Suche muss in den WebOffice Einstellungen eine Suche mit externem Zugriff eingerichtet werden.

Die Suche wird mit mehreren **query** Parametern aufgerufen. Die Werte werden mit **keyname** und **keyvalue** mitgeteilt. Die einzelnen Abfragepaare werden mit einem Präfix versehen und je um 1 erhöht.

&query=SUCHE&keyname=NAME&keyvalue=WERT
&query1=SUCHE&keyname1=NAME&keyvalue1=WERT

Beispielaufruf

Suche in BPlänen in Marxzell (Burbach) mit dem Namen Neureuth-Stiessenäcker

https://geoportal.landkreis-karlsruhe.de/kreiskarte/externalcall.jsp?project=GDI-KA&client=flex&query=BPLAN&keyname=gemeinde_gemeindeName&keyvalue=Marxzell&query1=BPLAN&keyname1=gemeinde_ortsteilName&keyvalue1=Burbach&query2=BPLAN&keyname2=name&keyvalue2=Neureuth-Stiessenäcker

Aufrufparameter – GDI-KA

Maßstäbe:

600000	50000
550000	35000
500000	20000
450000	7500
400000	5000
350000	2500
300000	1500
200000	1000
150000	500
100000	
75000	

Suchen

Query	Keyname	Keyvalue
BPLAN	nummer	Nummer des BPlans (LRA)

https://geoportal.landkreis-karlsruhe.de/kreiskarte/externalcall.jsp?project=GDI-KA&client=flex&query=BPLAN&keyname=nummer&keyvalue=08215084_00030_00

Query	Keyname	Keyvalue
BPLAN	gemeinde_gemeindeName	Name der Gemeinde
	gemeinde_ortsteilName	Gemarkungsname
	name	Name BPlan

https://geoportal.landkreis-karlsruhe.de/kreiskarte/externalcall.jsp?project=GDI-KA&client=flex&query=BPLAN&keyname=gemeinde_gemeindeName&keyvalue=Marzell&query1=BPLAN&keyname1=gemeinde_ortsteilName&keyvalue1=Burbach&query2=BPLAN&keyname2=name&keyvalue2=Neureut-Stiessenäcker

Ausführliche Dokumentation zu WebOffice CALL URL API:

https://resources.weboffice.vertigis.com/Documentation/WebOffice108/DE/api_weboffice_url_call_interface.htm

Amt für Vermessung, Geoinformation und Flurneuordnung
Geoinformation

Mail: vermessung.gis@landratsamt-karlsruhe.de
gdi@landratsamt-karlsruhe.de

Telefon 0721 / 396 99344