









GEMEINDEENTWICKLUNGSKONZEPT  
LINKENHEIM-HOCHSTETTEN



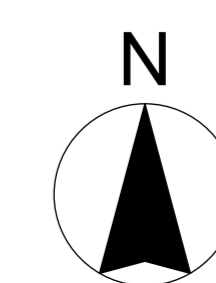
Grün- und Freiraumstruktur

-  Öffentliche Grün- und Freifläche, sonstige Landschaftsfläche
-  Waldfläche
-  Landwirtschaftsfläche
-  Wasserfläche
-  Begrünter Straßenraum
-  Spielplatz
-  Skateplatz
-  Bolzplatz
-  Friedhof
-  Sportplatz, Sportanlage
-  Kleingartenanlage
-  Landschaftsschutzgebiet

M.I.O. 1:5.000 **Gemeindeentwicklungskonzept Linkenheim-Hochstetten**  
Plan 12 | Grün- und Freiraumstruktur

Bearbeitung:  
werk-plan Kaiserslautern  
Architekten Stadtplaner Ingenieure

Bauftrag durch:  
Gemeinde Linkenheim-Hochstetten



Stand April 2017

Quelle: Plangrundlage: GIS-Zentrum



StaatSWald  
Vorsenz

0 50 100 150 200 250