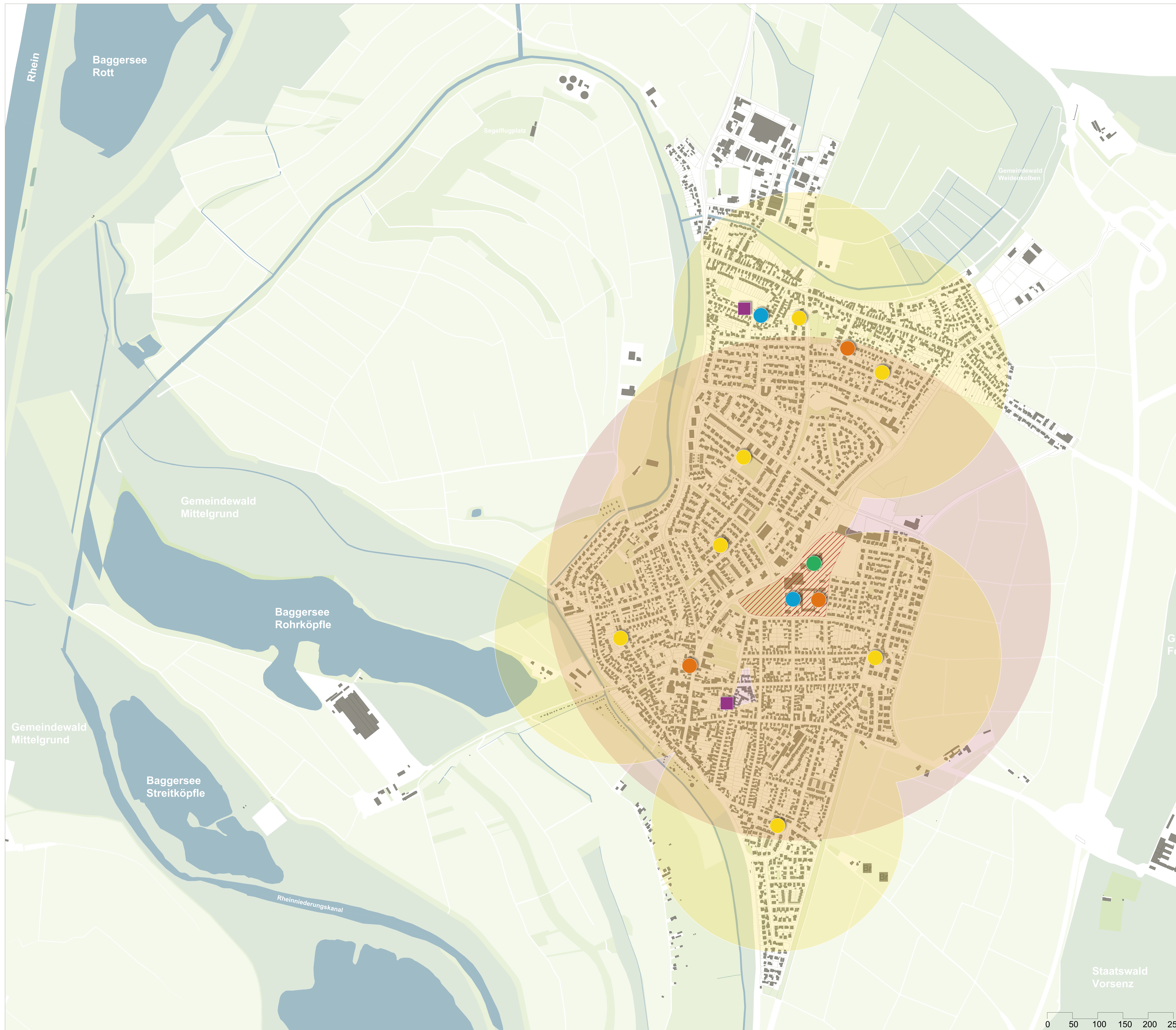










GEMEINDEENTWICKLUNGSKONZEPT
LINKENHEIM-HOCHSTETTEN



Bildungs- und Betreuungseinrichtungen


-  Kindertageseinrichtung
-  Grundschule
-  Realschule
-  sonstige Schule
-  Schülerhort
-  Schulzentrum
-  500 m Einzugsradius zur Kindertageseinrichtung
-  1000 m Einzugsradius zum Schulzentrum

M.I.O. 1:5.000 **Gemeindeentwicklungskonzept Linkenheim-Hochstetten**

Plan 07 | Bildungs- und Betreuungseinrichtungen

Bearbeitung:
werk-plan Kaiserslautern
Architekten Stadtplaner Ingenieure

Bauftrag durch:
Gemeinde Linkenheim-Hochstetten



Stand April 2017

Quelle Plangrundlage: GIS-Zentrum

