





GEMEINDEENTWICKLUNGSKONZEPT
LINKENHEIM-HOCHSTETTEN



Straßenhierarchie

-  Radweg / gemeinsamer Fuß- und Radweg
-  Straßenunabhängige Fußwegeverbindung

Anbindung

-  Wichtiges Ziel / Infrastruktur für Radverkehr
-  Wichtiges Ziel / Infrastruktur für Fußverkehr

M.I.O. 1:5.000 **Gemeindeentwicklungskonzept Linkenheim-Hochstetten**
Plan 11 | Rad- und Fußwegenetz

Bearbeitung:
werk-plan Kaiserslautern
Architekten Stadtplaner Ingenieure

Bauftragt durch:
Gemeinde Linkenheim-Hochstetten



Stand April 2017 Quelle: Plangrundlage: GIS-Zentrum

